Colombia si hacemos una recta entre el Cerro Itamut al oeste y Alto Limón al este. Sin embargo, haciendo una línea recta que vaya de Nombre de Dios en la Provincia de Colón, hacia el sur, no mediría más de 70 kilómetros. Pero haciendo una recta entre la costa norte de Veraguas hasta la costa en la Península de Azuero, la profundidad máxima del Istmo es de casi 190 kilómetros, mientras que en la frontera con Colombia da casi 150 kilómetros y casi 140 kilómetros en la frontera con Costa Rica. Siguiendo la curvatura natural del territorio, entre los puntos extremos (83º03'07" oeste y 77º09'24" este) nos dará casi 860 kilómetros de longitud.

Igualmente, no debemos olvidar que Panamá se encuentra ubicado en el hemisferio norte respecto de la latitud y en el occidental respecto de la longitud. En el primer caso, estamos ubicados entre los 7º12'07" y 9º38'46" de latitud norte.

Sus límites geográficos son: al norte con el Mar Caribe u Océano Atlántico, en el pasado llamado Mar del Norte. Al sur con el Océano Pacífico, antaño llamado Mar del Sur. Al este limita con la




Región Interoceánica

República de Colombia y al oeste con la de Costa Rica. Tiene dos fronteras terrestres y dos marítimas.

Mientras el territorio llamado *Panama Canal Zone* existió hasta 1980, había un límite adicional

Mapa de la región interoceánica

que estaba constituido por 1.432 kilómetros cuadrados entre tierras continentales o insulares y aguas lacustres o marinas. Estas tierras, ahora panameñas, son llamadas áreas revertidas o, mejor aún, Región Interoceánica.

Nuestro territorio mide 75.517 kilómetros cuadrados, siendo por tanto el cuarto país en tamaño de la América Central. Posee alturas que van de 0 metros sobre el nivel del mar hasta 3.475 y en él concluye por el lado oeste la gran Cordillera de las Montañas Rocosas. Posee cerca de 1.600 islas entre volcánicas, coralígenas y artificiales, de estas últimas 82 en total que se ubican en los lagos artificiales aledaños al Canal de Panamá, y 1.518 marinas.

Panamá tierra montañosa

Vale la pena hacer mención, siempre relacionado con el surgimiento del Istmo, que cuando nos referimos a islas volcánicas lo hacemos respecto de las que tuvieron como origen la actividad volcánica desatada en su emersión. Son fáciles de reconocer porque son elevadas, indistintamente de su tamaño, y poseen rocas, tierra y agua; por lo regular las arenas de sus playas son de cualquier color menos blanco. Y cuando nos referimos a las islas de origen coralígeno son aquellos arrecifes de coral que crecieron tanto que llegaron a la superficie del mar desapareciendo. Entonces la acumulación de algas, desperdicios arrastrados por los ríos y corrientes marinas fueron formando el suelo de estas islas, donde la propia erosión de los corales fue formando la característica arena blanca y menuda.

Entonces la acumulación de algas, basura natural arrastrada por los ríos y corrientes marinas, fueron formando el suelo de estas islas.

La propia erosión de los corales fue formando la característica arena blanca y menuda de estas islas.

Las islas artificiales se pueden formar de varias maneras. En Panamá sólo hay de dos tipos. El primer tipo, que es el mayoritario, ocurre cuando se embalsa un río y se crea un lago artificial.

En el caso que haya colinas en medio del terreno a inundar, y si el nivel de las aguas no cubre esas colinas, la parte no anegada queda rodeada de agua, desechos de otras áreas, va rellenando el fondo oceánico hasta lograr formar una isla según sus necesidades de tamaño e intereses.

## III- Aspectos específicos y generales de Panamá

El hecho de poseer costas al norte y al sur, y poseer una geografía torturada, hace posible que la longitud total de nuestras costas sea de 2,988.3 kilómetros. Esto se divide en 1,700.6 kilómetros en el Pacífico y 1,287.7 en el Caribe. Veamos un poco más de estos aspectos.

### A- Aspectos naturales

Nuestro territorio de sólo 75.517kms2 es superado ampliamente por el territorio bajo nuestra soberanía o Mar Territorial, el cual se extiende a todo lo largo de las costas hasta los límites internacionales, con una superficie de 319,823.9kms2 En total, entre tierras y aguas, 395,340.9kms2 Deberemos recordar que nuestro Mar Territorial comprende 200 millas náuticas.

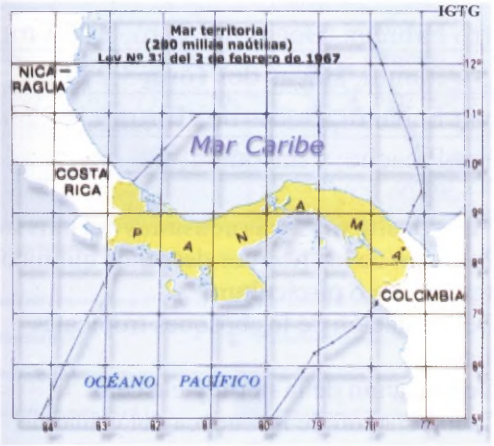


Panamá país marítimo tiene un gran mar territorial

De las 1,600 islas, sobresalen por varias razones las siguientes:

| Costa del Caribe |
|---|
| **Colón en Bocas del Toro, 61 km.** |
| **Popa en Bocas del Toro, 53 km.** |
| **Bastimentos en Bocas del Toro, 51 km.** |
| **Cristóbal en Bocas del Toro, 37 km.** |
| **Cayo de Agua en Bocas del Toro, 14 km.** |

| Costa del Pacífico |
|---|
| **Coiba en Veraguas, 493 km.** |
| **Del Rey en Panamá, 234 km.** |
| **Cébaco en Veraguas, 80 km.** |
| **San José en Panamá, 44 km.** |
| **Boca Brava en Chiriquí, 28 km.** |
| **Jicarón en Veraguas, 20 km.** |
| **Pedro González en Panamá, 14 km.** |
| **Paridas en Chiriquí, 15 km.** |
| **Barro Colorado en el Lago Gatún, 15 km.** |
| **Leones en Veraguas, 14 km.** |
| **Taboga en Panamá, 10 km.** |

El país se divide en dos áreas. La región metropolitana, que comprende 16,777.5 kms2 y el resto del país, o sea, 58,739.5kms$^2$.
Factor muy importante es nuestra plataforma continental del Pacífico. Panamá pudo con todo derecho reclamar que se declarara Golfo y Bahía Histórica al Golfo y Bahías de Panamá porque aguas y bahías quedan dentro de los límites de la plataforma continental, o sea, dentro de los 200 metros de profundidad.

En cuanto al mar, la llamada Zona Contigua se extiende a 24 millas náuticas, el mar territorial es de 200 millas náuticas y la zona económica exclusiva es de 200 millas náuticas.

La frontera con Costa Rica mide 330 kilómetros y la de Costa Rica 225.

De los 75,517 kilómetros cuadrados de superficie, sólo el 7% es apto para la agricultura, o sea, 5,286 kilómetros cuadrados. Cerca de un 27% (20,389kms) están usados como asentamientos humanos de diverso nivel.

Terrenos de pastura permanente representan un 20% (15,103 kms); bosques y tierras maderables se ubican en un orden del 44% (33,227kms). El 2% restante (1510 kms) son de rastrojos permanentes.

Tierras irrigadas suman 320 kms. Hay cerca de 300 ríos a lo largo del país de muy variados, divididos entre las dos vertientes. Aquí mostramos los principales por su longitud:

| Vertiente del Caribe |
|---|
| Chagres, 125 km. |
| Changuinola, 118 km. |
| Indio, 97 km. |
| Cricamola, 93 km. |
| Sixaola-Yorkín, 70 km. |

| Vertiente del Pacífico |
|---|
| Chucunaque, 231 km. |
| Tuira, 230 km. |
| Bayano, 206 km. |
| Santa María, 173 km. |
| Balsas, 152 km. |
| Chiriquí Viejo, 128 km. |
| La Villa, 119 km. |
| Tabasará, 109 km. |

Deben destacarse las elevaciones más importantes. Panamá es una tierra que es más elevada al oeste y va descendiendo hasta llegar a las tierras del Canal de Panamá al este, donde la altura de las colinas no superan los 600 metros. Luego hay dos o tres sistemas montañosos que se van elevando desde allí hasta llegar a la división de aguas que casi hace límite con Colombia, donde la altura máxima puede llegar a los 1,800 metros.

El Volcán Barú

| Alturas más destacadas. |
|---|
| Volcán Barú, Chiriquí, 3,475 mt. |
| Cerro Fábrega, Bocas del Toro, 3,335 mt. |
| Cerro Itamut, Bocas del Toro, 3,279 mt. |
| Cerro Echandi, Bocas del Toro, 3,162 mt. |
| Cerro Picacho, Chiriquí, 2,986 mt. |

**Los problemas más acusados del país son:**

1. Polución de los ríos por desechos químicos de la agricultura o piscicultura
2. Deforestación de los bosques tropicales húmedos
3. Degradación de la tierra y el suelo
4. Deforestación de la Cuenca del Canal de Panamá

Ubicación biogeográfica

| |
|---|
| Biodiversidad |
| Cambios climáticos |
| Protocolo de Tokio sobre cambios climáticos |
| Desertificación |
| Especies amenazadas |
| Elementos letales |
| Ley del mar |
| "Dumping" marino |
| Pruebas nucleares |
| Protección del adelgazamiento de la capa de ozono |
| Polución marina |
| Timber tropical 83 y 94 |
| Humedales |
| Pesca de ballenas |
| Además, es signatario no ratificado de la Conservación de Vida Marina |

Debido a su posición geográfica, particularmente horizontal, paralela al meridiano ecuatorial, y estar en el extremo sureste de América Central, Panamá es una tierra privilegiada que no

Los Parques Nacionales y áreas protegidas. Se muestra plataforma continentental

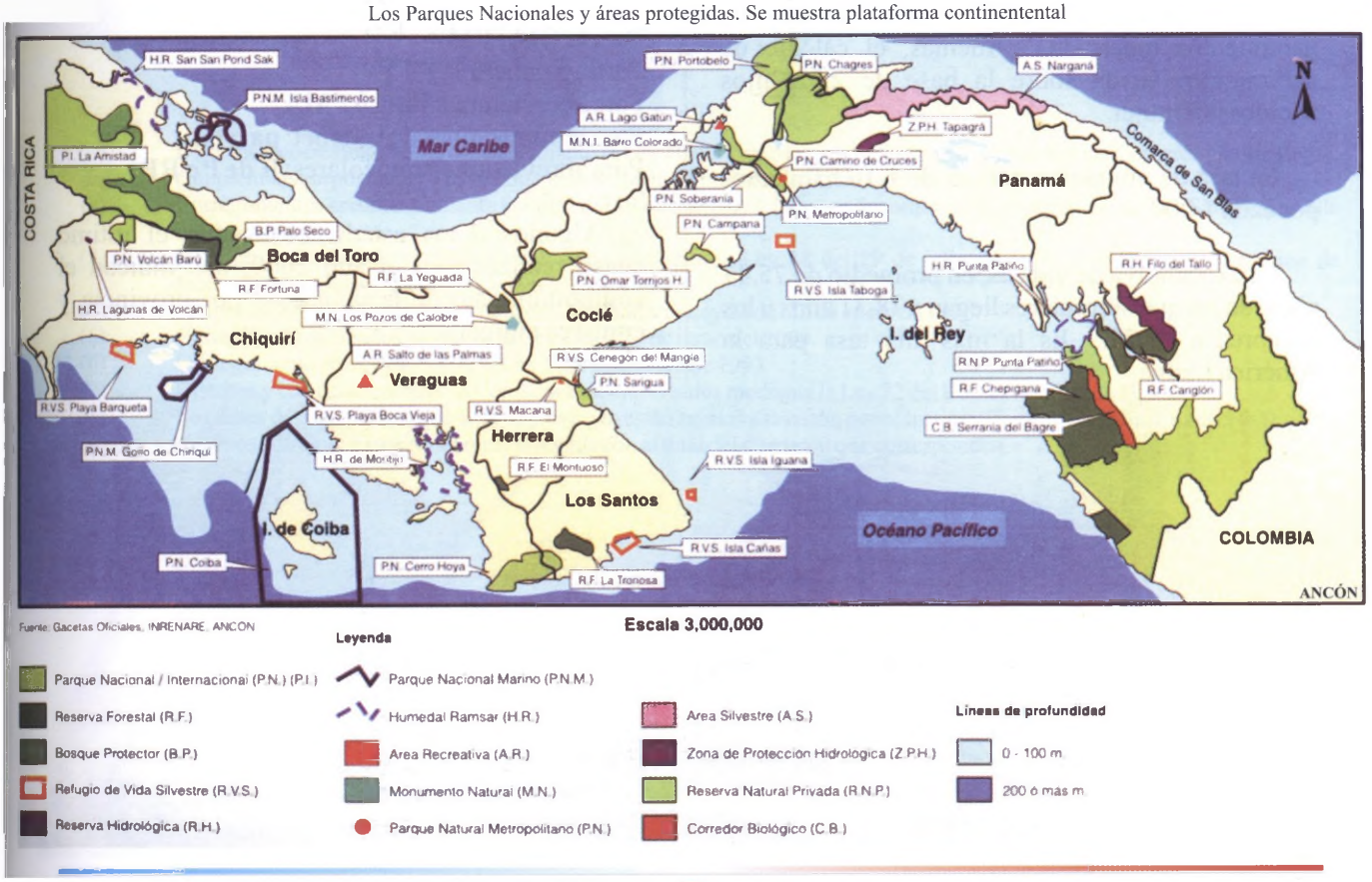

siente los efectos de los huracanes, ciclones, tornados, tsunamis ni marejadas. Su sismicidad volcánica, si bien los estudios geológicos demuestran la existencia de crecido número de centros volcánicos, sólo cuenta con un volcán que actualmente está dormido (Volcán Barú, 3,475 msnm), que es la máxima altura.

## B- La gente

La manera correcta de referirse a nuestro país es: República de Panamá, o simplemente Panamá. El gentilicio es: panameño (s) y su nacionalidad: panameña.

Los habitantes de Panamá son relativamente jóvenes: El 31% de una población de 2,808,268 habitantes, son personas de 0 a 14 años (870,563 personas). El 63 % (1,769,008) de la población tiene entre 15 y 64 años. Sólo el 6% es clasificable como personas de por encima de 65 años (168,496)

La tasa de crecimiento de la población panameña se ubica en un 1.34%, para un crecimiento de 19.53 nacimientos vivos según estimados para el año 2000 y cerca de 4.5 de nacimientos muertos. Además, el cálculo de nacimientos se da sobre la base de 2.32 hijos nacidos por mujer.

La tasa de migración neta es de 1.16 habitantes por cada 1.000.

La expectativa de vida es, en promedio de 75.47 años, de los que las mujeres llegan a 78.31 años y los hombres a 72.74. Es la más alta tasa para la América Latina.

La composición racial de la población está en un 6% (168,496) aborigen; 10% de blancos hispanos o europeos en general (280,826); un 14% (393,157) de personas negras, sean de origen colonial o de las islas del Caribe; y un 70% (1,684,960) de mestizos.

En Panamá se respeta y practica el principio de la Libertad de Religión. No obstante, el 85% de la población (2,287,027) son católicos. El 15% restante (421,240) son protestantes, ortodoxos griegos, sintoístas, budistas, hindi, sikh y otros grupos.

El idioma oficial es el castellano, pero hay cerca del 14% de la población (393,157) que hablan inglés como lengua nativa o como segunda lengua.

En cuanto a alfabetización, el 90.8% de la población (2,549,907) saben leer y escribir.

Dividiendo la población entre los kilómetros cuadrados del país tenemos una densidad de 37.18 habitantes por km2.

Formas codificadas las cuales se refieren a Panamá:

Para la **CIA: PM**
Para aeropuertos: **PTY**
Para abreviaturas: **Pmá o PMA**
Para terminaciones de Internet: **pa o PA**
Para abreviaturas protocolares: **R de P o RP**

Algunos datos estadísticos según el último censo realizado en el año 2000, nos indican el comportamiento de la población por provincia y comarca indígena:

# BOCAS DEL TORO: CENSO 2000

| Provincia, distrito y corregimiento | Superficie ($Km^2$) (8) | Población | Densidad (habitantes por Km2) |
|---|---|---|---|
| BOCAS DEL TORO (1) | 4,601.3 | 89,269 | 19.4 |
| **Bocas del Toro** | 399.4 | 9,916 | 24.8 |
| Bocas del Toro (Cabecera) | 63.6 | 4,020 | 63.2 |
| Bastimentos | 62.5 | 1,344 | 21.5 |
| Cauchero (1) | 114.2 | 1,636 | 14.3 |
| Punta Laurel | 70.1 | 966 | 13.8 |
| Tierra Oscura (1) | 89.0 | 1,950 | 21.9 |
| **Changuinola** | 3,994.6 | 71,922 | 18.0 |
| Changuinola (Cabecera) | 543.6 | 39,896 | 73.4 |
| Almirante | 159.2 | 12,430 | 78.1 |
| Guabito | 817.9 | 14,366 | 17.6 |
| Teribe (2) | 850.4 | 1,808 | 2.1 |
| Valle del Risco (2) | 1,623.5 | 3,422 | 2.1 |
| **Chiriquí Grande** | 207.3 | 7,431 | 35.8 |
| Chiriquí Grande (Cabecera) | 55.7 | 2,069 | 37.1 |
| Miramar (1) | 27.3 | 912 | 33.4 |
| Punta Peña (1) | 17.9 | 1,730 | 96.6 |
| Punta Robalo | 72.1 | 1,673 | 23.2 |
| Rambala (1) | 34.3 | 1,047 | 30.5 |

(1) Distritos y corregimientos creados mediante la Ley 10 del 7 de Marzo de 1997 por la cual se crea la Comarca Ngöbe Buglé; complementada por la Ley 5 del 19 de Enero de 1998 y la Ley 69 del 28 de Octubre de 1998.
(2) Corregimientos creados mediante la Ley 5 del 19 de enero de 1998, y se denomina al Corregimiento de Los Santos, La Villa de Los Santos.
(3) División Política-Administrativa establecida mediante la Ley 58 del 29 de julio de 1998, debido a la Declaración de Inconstitucionalidad de la Ley 1 de 1982.
(4) Se crea la Comarca Kuna de Madungandí, mediante la Ley 24 del 12 de enero de 1996.
(5) Corregimientos creados mediante la Ley 21 del 27 de junio del 2000.
(6) Corregimiento creado mediante la Ley 1 del 7 de enero de 1993.
(7) Distritos y corregimientos de la Comarca Emberá, creados mediante la Ley 22 del 8 de noviembre de 1983.
(8) Los datos de la superficie que aquí se presentan están sujetos a revisión por el Instituto Tommy Guardia. La superficie de los distintos corregimientos no siempre coincide con el total del distrito al que corresponden.

# COCLÉ: CENSO 2000

| Provincia, distrito y corregimiento | Superficie ($Km^2$) (8) | Población | Densidad (habitantes por Km2) |
|---|---|---|---|
| **Aguadulce** | 466.4 | 39,290 | 84.2 |
| Aguadulce (Cabecera) | 51.4 | 7,707 | 149.9 |
| El Cristo | 113.6 | 3,852 | 33.9 |
| El Roble | 214.9 | 7,997 | 37.2 |
| Pocrí | 22.3 | 11,124 | 498.8 |
| Barrios Unidos (3) | 64.2 | 8,610 | 134.1 |
| **Antón** | 749.2 | 44,039 | 58.8 |
| Antón (Cabecera) | 110.1 | 8,360 | 75.9 |
| Cabuya | 60.6 | 2,060 | 34.0 |
| El Chirú | 109.5 | 2,830 | 25.8 |
| El Retiro | 70.7 | 1,998 | 28.3 |
| El Valle | 36.0 | 6,175 | 171.5 |
| Juan Díaz | 83.5 | 2,037 | 24.4 |
| Río Hato | 133.7 | 10,886 | 81.4 |
| San Juan de Dios | 59.8 | 4,214 | 70.5 |
| Santa Rita | 42.3 | 2,368 | 56.0 |
| Caballero(3) | 43.0 | 3,111 | 72.3 |
| **La Pintada** | 1,023.6 | 23,202 | 22.7 |
| La Pintada (Cabecera) | 84.1 | 3,733 | 44.4 |
| El Harino | 335.6 | 6,990 | 20.8 |
| El Potrero | 72.4 | 2,815 | 38.9 |
| Llano Grande | 389.3 | 6,026 | 15.5 |
| Piedras Gordas | 142.2 | 3,638 | 25.6 |
| **Natá** | 607.7 | 17,811 | 29.3 |
| Natá (Cabecera) | 173.9 | 5,902 | 33.9 |
| Capellanía | 103.8 | 4,396 | 42.4 |
| El Caño | 84.8 | 3,276 | 38.6 |
| Guzmán | 66.4 | 936 | 14.1 |
| Las Huacas | 91.2 | 1,417 | 15.5 |
| Toza | 87.6 | 1,884 | 21.5 |

# CONTINUACIÓN COCLÉ: CENSO 2000

| Provincia, distrito y corregimiento | Superficie ($Km^2$) (8) | Población | Densidad (habitantes por Km2) |
|---|---|---|---|
| **Olá** | 380.8 | 5,671 | 14.9 |
| Olá (Cabecera) | 80.3 | 1,326 | 16.5 |
| El Copé | 76.1 | 1,263 | 16.6 |
| El Palmar | 110.0 | 1,437 | 13.1 |
| El Picacho | 28.9 | 348 | 12.0 |
| La Pava | 85.5 | 1,297 | 15.2 |
| **Penonomé** | 1,699.7 | 72,448 | 42.6 |
| Penonomé (Cabecera) | 54.8 | 15,841 | 289.1 |
| Cañaveral | 62.4 | 6,367 | 102.0 |
| Coclé | 116.3 | 3,637 | 31.3 |
| Chiguirí Arriba | 204.1 | 8,581 | 42.0 |
| El Coco | 144.1 | 4,592 | 31.9 |
| Pajonal | 138.2 | 12,097 | 87.5 |
| Río Grande | 95.5 | 2,915 | 30.5 |
| Río Indio | 296.8 | 4,590 | 15.5 |
| Toabré | 392.9 | 9,534 | 24.3 |
| Tulú | 194.6 | 4,294 | 22.1 |

(1) Distritos y corregimientos creados mediante la Ley 10 del 7 de Marzo de 1997 por la cual se crea la Comarca Ngöbe Buglé; complementada por la Ley 5 del 19 de Enero de 1998 y la Ley 69 del 28 de Octubre de 1998.
(2) Corregimientos creados mediante la Ley 5 del 19 de enero de 1998, y se denomina al Corregimiento de Los Santos, La Villa de Los Santos.
(3) División Política-Administrativa establecida mediante la Ley 58 del 29 de julio de 1998, debido a la Declaración de Inconstitucionalidad de la Ley 1 de 1982.
(4) Se crea la Comarca Kuna de Madugandí, mediante la Ley 24 del 12 de enero de 1996.
(5) Corregimientos creados mediante la Ley 21 del 27 de junio del 2000.
(6) Corregimiento creado mediante la Ley 1 del 7 de enero de 1993.
(7) Distritos y corregimientos de la Comarca Emberá, creados mediante la Ley 22 del 8 de noviembre de 1983.
(8) Los datos de la superficie que aquí se presentan están sujetos a revisión por el Instituto Tommy Guardia. La superficie de los distintos corregimientos no siempre coincide con el total del distrito al que corresponden.

# COLÓN: CENSO 2000

| Provincia, distrito y corregimiento | Superficie ($Km^2$) (8) | Población | Densidad (habitantes por Km2) |
|---|---|---|---|
| **COLON** | 4,890.5 | 204,208 | 41.8 |
| **Colón** | 1,504.8 | 174,059 | 115.7 |
| Ciudad de Colón | 2.9 | 42,133 | 14,528.6 |
| Barrio Norte | 1.1 | 24,346 | 22,132.7 |
| Barrio Sur | 1.8 | 17,787 | 9,881.7 |
| Buena Vista | 114.5 | 10,428 | 91.1 |
| Cativá | 21.0 | 26,621 | 1,267.7 |
| Ciricito | 68.8 | 2,402 | 34.9 |
| Cristóbal | 728.0 | 37,426 | 51.4 |
| Escobal | 94.4 | 2,181 | 23.1 |
| Limón | 76.3 | 4,092 | 53.6 |
| Nueva Providencia | 20.4 | 3,065 | 150.2 |
| Puerto Piló | 100.6 | 11,658 | 115.9 |
| Sabanitas | 13.8 | 17,073 | 1,237.2 |
| Salamanca | 196.9 | 2,920 | 14.8 |
| San Juan | 41.7 | 13,325 | 319.5 |
| Santa Rosa | 25.5 | 735 | 28.8 |
| **Chagres** | 445.6 | 9,191 | 20.6 |
| Nuevo Chagres (Cabecera) | 6.7 | 419 | 62.5 |
| Achiote | 38.0 | 784 | 20.6 |
| El Guabo | 53.9 | 1,180 | 21.9 |
| La Encantada | 135.7 | 2,523 | 18.6 |
| Palmas Bellas | 75.1 | 1,690 | 22.5 |
| Piña | 31.5 | 700 | 22.2 |
| Salud | 104.7 | 1,895 | 18.1 |
| **Donoso** | 1,817.1 | 9,671 | 5.3 |
| Miguel de La Borda (Cabecera) | 31 3.6 | 2,052 | 6.5 |
| Coclé del Norte | 936.1 | 2,386 | 2.5 |
| El Guásimo | 283.2 | 2,350 | 8.3 |
| Gobea | 48.9 | 702 | 14.4 |
| Rio Indio | 35.2 | 974 | 27.7 |
| San José del General | 200.1 | 1,207 | 6.0 |

# CONTINUACIÓN COLÓN: CENSO 2000

| Provincia, distrito y corregimiento | Superficie ($Km^2$) (8) | Población | Densidad (habitantes por Km2) |
|---|---|---|---|
| **Portobelo** | 394.2 | 7,964 | 20.2 |
| Portobelo (Cabecera) | 243.0 | 3,867 | 1 5.9 |
| Cacique | 10.9 | 268 | 24.6 |
| Garrote | 24.9 | 721 | 29.0 |
| Isla Grande | 27.7 | 1,055 | 38.1 |
| Maria Chiquita | 87.7 | 2,053 | 23.4 |
| **Santa Isabel** | 728.8 | 3,323 | 4.6 |
| Palenque | 67.8 | 400 | 5.9 |
| Cuango | 40.3 | 331 | 8.2 |
| Miramar | 11.1 | 180 | 16.2 |
| Nombre de Dios | 147.6 | 1,053 | 7.1 |
| Palmira | 176.2 | 458 | 2.6 |
| Playa Chiquita | 121.0 | 187 | 1.5 |
| Santa Isabel | 131.5 | 287 | 2.2 |
| Viento Frío | 33.3 | 427 | 12.8 |

(1) Distritos y corregimientos creados mediante la Ley 10 del 7 de Marzo de 1997 por la cual se crea la Comarca Ngöbe Buglé; complementada por la Ley 5 del 19 de Enero de 1998 y la Ley 69 del 28 de Octubre de 1998.
(2) Corregimientos creados mediante la Ley 5 del 19 de enero de 1998, y se denomina al Corregimiento de Los Santos, La Villa de Los Santos.
(3) División Política-Administrativa establecida mediante la Ley 58 del 29 de julio de 1998, debido a la Declaración de Inconstitucionalidad de la Ley 1 de 1982.
(4) Se crea la Comarca Kuna de Madungandí, mediante la Ley 24 del 12 de enero de 1996.
(5) Corregimientos creados mediante la Ley 2l del 27 de junio del 2000.
(6) Corregimiento creado mediante la Ley 1 del 7 de enero de 1993.
(7) Distritos y corregimientos de la Comarca Emberá, creados mediante la Ley 22 del 8 de noviembre de 1983.
(8) Los datos de la superficie que aquí se presentan están sujetos a revisión por el Instituto Tommy Guardia. La superficie de los distintos corregimientos no siempre coincide con el total del distrito al que corresponden.

# CHIRIQUÍ: CENSO 2000

| Provincia, distrito y corregimiento | Superficie ($Km^2$) (8) | Población | Densidad (habitantes por Km2) |
|---|---|---|---|
| **CHIRIQUI** (1) | 6,476.5 | 368,790 | 56.9 |
| **Alanje** (1) | 446.6 | 15,497 | 34.7 |
| Alanje (Cabecera) | 57.0 | 2,703 | 47.4 |
| Divalá | 141.3 | 6,256 | 44.3 |
| El Tejar | 38.1 | 1,507 | 39.6 |
| Guarumal | 86.7 | 2,092 | 24.1 |
| Palo Grande | 40.9 | 563 | 13.8 |
| Querévalo | 35.5 | 1,536 | 43.3 |
| Santo Tomás | 47.1 | 840 | 17.8 |
| **Barú** | 588.7 | 60,551 | 102.9 |
| Puerto Armuelles (Cabecera) | 216.9 | 22,755 | 104.9 |
| Limones | 53.2 | 948 | 17.8 |
| Progreso | 53.1 | 10,103 | 190.3 |
| Baco (1) | 76.8 | 7,101 | 92.5 |
| Rodolfo Aguilar Delgado (1) | 188.7 | 19,644 | 104.1 |
| **Boquerón** | 281.6 | 12,275 | 43.6 |
| Boquerón (Cabecera) | 42.1 | 3,065 | 72.8 |
| Bágala | 40.3 | 2,038 | 50.6 |
| Cordillera | 49.3 | 471 | 9.6 |
| Guabal | 25.5 | 649 | 25.5 |
| Guayabal | 57.2 | 1,797 | 31.4 |
| Paraíso | 34.2 | 248 | 7.3 |
| Pedregal | 18.3 | 1,950 | 106.6 |
| Tijeras | 14.7 | 2,057 | 139.9 |
| **Boquete** | 489.4 | 16,943 | 34.6 |
| Bajo Boquete (Cabecera) | 16.1 | 3,833 | 238.1 |
| Caldera | 150.3 | 1,204 | 8.0 |
| Palmira | 57.7 | 1,513 | 26.2 |
| Alto Boquete (3) | 91.4 | 3,891 | 42.6 |
| Jaramillo (3) | 77.7 | 2,047 | 26.3 |
| Los Naranjos (3) | 96.2 | 4,455 | 46.3 |

# CONTINUACIÓN CHIRIQUÍ: CENSO 2000

| Provincia, distrito y corregimiento | Superficie ($Km^2$) (8) | Población | Densidad (habitantes por Km2) |
|---|---|---|---|
| **Bugaba** | 884.3 | 68,570 | 77.5 |
| La Concepción (Cabecera) | 68.3 | 19,330 | 283.0 |
| Aserrío de Gariché | 99.7 | 9,326 | 93.5 |
| Bugaba | 12.5 | 2,817 | 225.4 |
| Cerro Punta | 106.5 | 6,860 | 64.4 |
| Gómez | 40.4 | 2,422 | 60.0 |
| La Estrella | 52.4 | 4,433 | 84.6 |
| San Andrés | 65.7 | 2,526 | 38.4 |
| Santa Marta | 34.1 | 3,396 | 99.6 |
| **Santa Rosa** | 47.2 | 1,407 | 29.8 |
| Santo Domingo | 49.4 | 2,276 | 46.1 |
| Sortová | 31.6 | 2,183 | 69.1 |
| Volcán | 235.9 | 10,188 | 43.2 |
| El Bongo (1) | 40.6 | 1,406 | 34.6 |
| **David** | 869.6 | 124,280 | 142.9 |
| David (Cabecera) | 71.1 | 77,734 | 1,093.3 |
| Bijagual | 80.5 | 625 | 7.8 |
| Cochea | 60.9 | 2,004 | 32.9 |
| Chiriquí | 205.3 | 3,697 | 18.0 |
| Guacé | 65.2 | 1,726 | 26.5 |
| Las Lomas | 76.9 | 13,683 | 177.9 |
| Pedregal | 139.9 | 15,220 | 108.8 |
| San Carlos | 50.0 | 3,181 | 63.6 |
| San Pablo Nuevo | 60.8 | 1,642 | 27.0 |
| San Pablo Viejo | 59.0 | 4,768 | 80.8 |
| **Dolega** | 248.9 | 17,243 | 69.3 |
| Dolega (Cabecera) | 56.0 | 7,516 | 134.2 |
| Dos Ríos | 16.3 | 1,352 | 82.9 |
| Los Anastacios | 9.8 | 2,679 | 273.4 |
| Potrerillos | 56.2 | 1,378 | 24.5 |
| Potrerillos Abajo | 35.9 | 1,378 | 38.4 |
| Rovira | 45.2 | 1,703 | 37.7 |
| Tinajas | 29.5 | 1,237 | 41.9 |

# CONTINUACIÓN CHIRIQUÍ: CENSO 2000

| Provincia, distrito y corregimiento | Superficie ($Km^2$) (8) | Población | Densidad (habitantes por Km2) |
|---|---|---|---|
| **Gualaca** | 625.8 | 8,348 | 13.3 |
| Gualaca (Cabecera) | 236.4 | 4,430 | 18.7 |
| Hornito | 178.6 | 1,251 | 7.0 |
| Los Ángeles | 80.3 | 666 | 8.3 |
| Paja de Sombrero | 64.4 | 637 | 9.9 |
| Rincón | 66.1 | 1,364 | 20.6 |
| **Remedios** (1) | 167.7 | 3,489 | 20.8 |
| Remedios (Cabecera) | 43.7 | 962 | 22.0 |
| El Nancito | 35.8 | 519 | 14.5 |
| El Porvenir (1) | 28.1 | 999 | 35.6 |
| El Puerto (1) | 34.6 | 476 | 13.8 |
| Santa Lucía (1) | 25.5 | 533 | 20.9 |
| **Renacimiento** | 427.5 | 18,257 | 42.7 |
| Río Sereno (Cabecera) | 32.4 | 3,289 | 101.5 |
| Breñon | 37.1 | 648 | 17.5 |
| **Cañas Gordas** | 73.7 | 2,682 | 36.4 |
| Monte Lirio | 50.6 | 6,652 | 131.5 |
| Plaza Caisán | 93.9 | 2,201 | 23.4 |
| Santa Cruz | 139.8 | 2,785 | 19.9 |
| **San Félix** | 220.3 | 5,276 | 23.9 |
| Las Lajas (Cabecera) | 55.2 | 1,191 | 21.6 |
| Juay | 33.4 | 557 | 16.7 |
| Lajas Adentro (1) | 16.9 | 718 | 42.5 |
| San Félix | 55.7 | 2,443 | 43.9 |
| Santa Cruz (1) | 59.1 | 367 | 6.2 |
| San Lorenzo (1) | 738.3 | 6,498 | 8.8 |
| **San Lorenzo** (1) | 738.3 | 6,498 | 8.8 |
| Horconcitos (Cabecera) | 77.8 | 886 | 11 .4 |
| Boca Chica | 168.3 | 291 | 1.7 |
| Boca del Monte | 248.8 | 1,990 | 8.0 |
| SanJuan | 110.4 | 1,559 | 14.1 |
| San Lorenzo | 133.0 | 1,772 | 13.3 |

# CONTINUACIÓN CHIRIQUÍ: CENSO 2000

| Provincia, distrito y corregimiento | | Superficie ($Km^2$) (8) | Población | Densidad (habitantes por Km2) |
|---|---|---|---|---|
| **Tolé** | (1) | 487.8 | 11,563 | 23.7 |
| | Tolé (Cabecera) | 68.3 | 3,156 | 46.2 |
| | Bella Vista (1) | 40.5 | 677 | 16.7 |
| | Cerro Viejo | 60.9 | 1,709 | 28.1 |
| | El Cristo (1) | 31.6 | 1,354 | 42.8 |
| | Justo Fidel Palacios(1) | 27.1 | 575 | 21.2 |
| | Lajas de Tolé | 82.8 | 850 | 10.3 |
| | Potrero de Caña | 24.2 | 458 | 18.9 |
| | Quebrada de Piedra | 98.8 | 1,209 | 12.2 |
| | Veladero (1) | 53.6 | 1,575 | 29.4 |

(1) Distritos y corregimientos creados mediante la Ley 10 del 7 de Marzo de 1997 por la cual se crea la Comarca Ngöbe Buglé; complementada por la Ley 5 del 19 de Enero de 1998 y la Ley 69 del 28 de Octubre de 1998.
(2) Corregimientos creados mediante la Ley 5 del 19 de enero de 1998, y se denomina al Corregimiento de Los Santos, La Villa de Los Santos.
(3) División Política-Administrativa establecida mediante la Ley 58 del 29 de julio de 1998, debido a la Declaración de Inconstitucionalidad de la Ley 1 de 1982.
(4) Se crea la Comarca Kuna de Madungandí, mediante la Ley 24 del 12 de enero de 1996.
(5) Corregimientos creados mediante la Ley 2l del 27 de junio del 2000.
(6) Corregimiento creado mediante la Ley 1 del 7 de enero de 1993.
(7) Distritos y corregimientos de la Comarca Emberá, creados mediante la Ley 22 del 8 de noviembre de 1983.
(8) Los datos de la superficie que aquí se presentan están sujetos a revisión por el Instituto Tommy Guardia. La superficie de los distintos corregimientos no siempre coincide con el total del distrito al que corresponden.

# DARIÉN: CENSO 2000

| Provincia, distrito y corregimiento | Superficie ($Km^2$) (8) | Población | Densidad (habitantes por Km2) |
|---|---|---|---|
| **DARIEN** | 11,865.6 | 40,284 | 3.4 |
| **Chepigana** | 7,308.7 | 27,461 | 3.8 |
| La Palma (Cabecera) | 529.3 | 3,884 | 7.3 |
| Camogantí | 471.9 | 329 | 0.7 |
| Chepigana | 377.5 | 582 | 1.5 |
| Garachiné | 190.6 | 1,944 | 10.2 |
| Jaqué | 1,049.1 | 2,244 | 2.1 |
| Puerto Piña | 299.4 | 813 | 2.7 |
| Río Congo | 465.9 | 1,549 | 3.3 |
| Río Iglesias | 476.5 | 1,468 | 3.1 |
| Sambú | 39.3 | 747 | 19.0 |
| Setegantí | 102.7 | 524 | 5.1 |
| Taimatí | 169.9 | 681 | 4.0 |
| Tucutí | 1,395.4 | 1,263 | 0.9 |
| Agua Fría (3) | 582.9 | 2,812 | 4.8 |
| Cucunati (3) | 197.0 | 1,105 | 5.6 |
| Rio Congo Arriba (3) | 327.4 | 1,752 | 5.4 |
| Santa Fe (3) | 633.9 | 5,764 | 9.1 |
| **Pinogana** | 4,556.9 | 12,823 | 2.8 |
| El Real de Santa Maria (Cabecera) | 114.2 | 1,185 | 10.4 |
| Boca de Cupe | 782.9 | 902 | 1.2 |
| Paya | 1,112.4 | 565 | 0.5 |
| Pinogana | 43.3 | 356 | 8.2 |
| Púcuro | 78.7 | 295 | 3.7 |
| Yape | 542.2 | 159 | 0.3 |
| Yaviza | 402.8 | 3,117 | 7.7 |
| Metetí (3) | 1,480.4 | 6,244 | 4.2 |

(1) Distritos y corregimientos creados mediante la Ley 10 del 7 de Marzo de 1997 por la cual se crea la Comarca Ngöbe Buglé; complementada por la Ley 5 del 19 de Enero de 1998 y la Ley 69 del 28 de Octubre de 1998.
(2) Corregimientos creados mediante la Ley 5 del 19 de enero de 1998, y se denomina al Corregimiento de Los Santos, La Villa de Los Santos.
(3) División Política-Administrativa establecida mediante la Ley 58 del 29 de julio de 1998, debido a la Declaración de Inconstitucionalidad de la Ley 1 de 1982.
(4) Se crea la Comarca Kuna de Madungandí, mediante la Ley 24 del 12 de enero de 1996.
(5) Corregimientos creados mediante la Ley 21 del 27 de junio del 2000.
(6) Corregimiento creado mediante la Ley 1 del 7 de enero de 1993.
(7) Distritos y corregimientos de la Comarca Emberá, creados mediante la Ley 22 del 8 de noviembre de 1983.
(8) Los datos de la superficie que aquí se presentan están sujetos a revisión por el Instituto Tommy Guardia. La superficie de los distintos corregimientos no siempre coincide con el total del distrito al que corresponden.

# HERRERA: CENSO 2000

| Provincia, distrito y corregimiento | Superficie ($Km^2$) (8) | Población | Densidad (habitantes por Km2) |
|---|---|---|---|
| **HERRERA** | 2,340.8 | 102,465 | 43.8 |
| **Chitré** | 91.1 | 42,467 | 466.2 |
| Chitré (Cabecera) | 11 .2 | 7,756 | 692.5 |
| La Arena | 27.4 | 6,429 | 234.6 |
| Monagrillo | 31.1 | 9,549 | 307.0 |
| Llano Bonito (3) | 11 .5 | 8,088 | 703.3 |
| San Juan Bautista (3) | 9.9 | 10,645 | 1,075.3 |
| **Las Minas** | 436.7 | 7,945 | 18.2 |
| Las Minas (Cabecera) | 57.6 | 2,209 | 38.4 |
| Chepo | 139.3 | 1,452 | 10.4 |
| Chumical | 25.5 | 699 | 27.4 |
| El Toro | 54.5 | 797 | 14.6 |
| Leones | 70.6 | 941 | 13.3 |
| Quebrada del Rosario | 89.2 | 1,847 | 20.7 |
| Los Pozos | 382.8 | 7,827 | 20.4 |
| Los Pozos (Cabecera) | 57.8 | 2,268 | 39.2 |
| Capurí | 18.2 | 450 | 24.7 |
| El Calabacito | 32.8 | 692 | 21.1 |
| El Cedro | 34.2 | 539 | 15.8 |
| La Arena | 23.5 | 533 | 22.7 |
| La Pitaloza | 148.0 | 1,458 | 9.9 |
| Los Cerritos | 31.6 | 1,010 | 32.0 |
| Los Cerros de Paja | 36.7 | 877 | 23.9 |
| **Ocú** | 625.0 | 15,936 | 25.5 |
| Ocú (Cabecera) | 189.8 | 8,150 | 42.9 |
| Cerro Largo | 99.3 | 1,800 | 18.1 |
| Los Llanos | 108.2 | 2,416 | 22.3 |
| Llano Grande | 72.7 | 1,126 | 15.5 |
| Peñas Chatas | 89.7 | 1,811 | 20.2 |
| El Tijera (3) | 65.3 | 633 | 9.7 |

# CONTINUACIÓN HERRERA: CENSO 2000

| Provincia, distrito y corregimiento | Superficie ($Km^2$) (8) | Población | Densidad (habitantes por Km2) |
|---|---|---|---|
| **Parita** | 364.1 | 8,827 | 24.2 |
| Parita (Cabecera) | 113.7 | 3,616 | 31.8 |
| Cabuya | 62.9 | 1,171 | 18.6 |
| Los Castillos | 24.4 | 647 | 26.5 |
| Llano de Ia Cruz | 10.2 | 317 | 31.1 |
| París | 76.7 | 1,131 | 14.7 |
| Portobelillo | 29.7 | 906 | 30.5 |
| Potuga | 46.5 | 1,039 | 22.3 |
| **Pesé** | 283.6 | 12,471 | 44.0 |
| Pesé (Cabecera) | 5.4 | 2,547 | 471.7 |
| Las Cabras | 59.4 | 1,834 | 30.9 |
| El Pájaro | 22.9 | 984 | 43.0 |
| El Barrero | 35.0 | 1,774 | 50.7 |
| El Pedregoso | 31.3 | 1,311 | 41.9 |
| El Ciruelo | 43.9 | 839 | 19.1 |
| Sabanagrande | 57.6 | 1,698 | 29.5 |
| Rincón Hondo | 28.1 | 1,484 | 52.8 |
| **Santa Maria** | 157.5 | 6,992 | 44.4 |
| Santa Maria (Cabecera) | 24.6 | 1,641 | 66.7 |
| Chupampa | 23.3 | 1,237 | 53.1 |
| El Rincón | 40.5 | 1,601 | 39.5 |
| El Limón (3) | 22.7 | 1,146 | 50.5 |
| Los Canelos (3) | 46.4 | 1,367 | 29.5 |

(1) Distritos y corregimientos creados mediante la Ley 10 del 7 de Marzo de 1997 por la cual se crea la Comarca Ngöbe Buglé; complementada por la Ley 5 del 19 de Enero de 1998 y la Ley 69 del 28 de Octubre de 1998.
(2) Corregimientos creados mediante la Ley 5 del 19 de enero de 1998, y se denomina al Corregimiento de Los Santos, La Villa de Los Santos.
(3) División Política-Administrativa establecida mediante la Ley 58 del 29 de julio de 1998, debido a la Declaración de Inconstitucionalidad de la Ley 1 de 1982.
(4) Se crea la Comarca Kuna de Madungandí, mediante la Ley 24 del 12 de enero de 1996.
(5) Corregimientos creados mediante la Ley 21 del 27 de junio del 2000.
(6) Corregimiento creado mediante la Ley 1 del 7 de enero de 1993.
(7) Distritos y corregimientos de la Comarca Emberá, creados mediante la Ley 22 del 8 de noviembre de 1983.
(8) Los datos de la superficie que aquí se presentan están sujetos a revisión por el Instituto Tommy Guardia. La superficie de los distintos corregimientos no siempre coincide con el total del distrito al que corresponden.

# LOS SANTOS: CENSO 2000

| Provincia, distrito y corregimiento | Superficie ($Km^2$) (8) | Población | Densidad (habitantes por Km2) |
|---|---|---|---|
| **LOS SANTOS** | 3,805.4 | 83,495 | 21.9 |
| **Guararé** | 215.7 | 9,485 | 44.0 |
| Guararé (Cabecera) | 15.8 | 3,883 | 245.8 |
| El Espinal | 35.8 | 1,206 | 33.7 |
| El Macano | 32.2 | 242 | 7.5 |
| Guararé Arriba | 7.9 | 378 | 47.8 |
| La Enea | 13.5 | 1,128 | 83.6 |
| LaPasera | 21.3 | 780 | 36.6 |
| LasTrancas | 31.5 | 525 | 16.7 |
| LlanoAbajo | 21.7 | 511 | 23.5 |
| El Hato (3) | 16.8 | 416 | 24.8 |
| Perales (3) | 19.2 | 416 | 21.7 |
| **Las Tablas** | 698.4 | 24,298 | 34.8 |
| Las Tablas (Cabecera) | 8.4 | 7,980 | 950.0 |
| Bajo Corral | 62.5 | 546 | 8.7 |
| Bayano | 113.8 | 762 | 6.7 |
| El Carate | 17.3 | 831 | 48.0 |
| El Cocal | 8.2 | 1,486 | 181.2 |
| El Manantial | 26.7 | 793 | 29.7 |
| El Muñoz | 32.4 | 328 | 10.1 |
| El Pedregoso | 7.7 | 266 | 34.5 |
| La Laja | 4.1 | 583 | 142.2 |
| La Miel | 21.4 | 312 | 14.6 |
| La Palma | 11.7 | 1,280 | 109.4 |
| La Tiza | 3.7 | 1,662 | 449.2 |
| Las Palmitas | 11 .4 | 1,404 | 123.2 |
| Las Tablas Abajo | 14.4 | 581 | 40.3 |
| Nuario | 99.0 | 195 | 2.0 |
| Palmira | 6.4 | 71 | 11.1 |
| Peña Blanca | 7.9 | 750 | 94.9 |
| Río Hondo | 32.9 | 254 | 7.7 |
| San José | 69.0 | 640 | 9.3 |
| San Miguel | 10.6 | 112 | 10.6 |
| Santo Domingo | 46.8 | 1,840 | 39.3 |
| Sesteadero | 3.3 | 869 | 263.3 |
| Valle Rico | 39.9 | 452 | 11.3 |
| Vallerriquito | 38.9 | 301 | 7.7 |

# CONTINUACIÓN LOS SANTOS: CENSO 2000

| Provincia, distrito y corregimiento | Superficie ($Km^2$) (8) | Población | Densidad (habitantes por Km2) |
|---|---|---|---|
| **Los Santos** | 428.5 | 23,828 | 55.6 |
| La Villa de los Santos (Cabecera) (2) | 72.8 | 7,194 | 98.8 |
| El Guásimo | 28.9 | 555 | 19.2 |
| La Colorada | 20.5 | 1,010 | 49.3 |
| La Espigadilla | 31.6 | 1,580 | 50.0 |
| Las Cruces | 45.5 | 1,198 | 26.3 |
| Las Guabas | 28.7 | 693 | 24.1 |
| Los Angeles | 21.0 | 878 | 41.8 |
| Los Olivos | 26.6 | 1,149 | 43.2 |
| Llano Largo | 10.7 | 2,003 | 187.2 |
| Sabana grande | 34.4 | 1,821 | 52.9 |
| Santa Ana | 68.3 | 2,970 | 43.5 |
| Tres Quebradas | 10.9 | 665 | 61.0 |
| Agua Buena (3) | 9.5 | 1,117 | 117.6 |
| Villa Lourdes (3) | 19.1 | 995 | 52.1 |
| **Macaracas** | 504.4 | 9,137 | 18.1 |
| Macaracas (Cabecera) | 35.9 | 2,706 | 75.4 |
| Bahía Honda | 27.4 | 616 | 22.5 |
| Bajos de Güera | 93.4 | 738 | 7.9 |
| Corozal | 24.7 | 569 | 23.0 |
| Chupá | 18.4 | 564 | 30.7 |
| El Cedro | 28.8 | 489 | 17.0 |
| Espino Amarillo | 28.0 | 209 | 7.5 |
| La Mesa | 47.4 | 637 | 13.4 |
| Las Palmas | 41.9 | 473 | 11.3 |
| Llano de Piedra | 102.0 | 1,843 | 18.1 |
| Mogollón | 56.5 | 293 | 5.2 |
| **Pedasí** | 384.5 | 3,614 | 9.4 |
| Pedasí(Cabecera) | 115.6 | 1,830 | 15.8 |
| Los Asientos | 94.7 | 687 | 7.3 |
| Mariabé | 45.4 | 269 | 5.9 |
| Purio | 24.3 | 547 | 22.5 |
| Oria Arriba (3) | 104.5 | 281 | 2.7 |

# CONTINUACIÓN LOS SANTOS: CENSO 2000

| Provincia, distrito y corregimiento | Superficie ($Km^2$) (8) | Población | Densidad (habitantes por Km2) |
|---|---|---|---|
| **Podrí** | 279.6 | 3,397 | 12.1 |
| Podrí (Cabecera) | 58.1 | 877 | 15.1 |
| El Cañafístulo | 55.9 | 460 | 8.2 |
| Lajamina | 51.7 | 627 | 12.1 |
| Paraíso | 64.2 | 593 | 9.2 |
| Paritilla | 49.7 | 840 | 16.9 |
| **Tonosí** | 1,294.3 | 9,736 | 7.5 |
| Tonosí (Cabecera) | 83.2 | 2,282 | 27.4 |
| Altos de Güera | 144.3 | 751 | 5.2 |
| Cañas | 122.1 | 994 | 8.1 |
| El Bebedero | 118.5 | 1,389 | 11.7 |
| El Cacao | 90.3 | 932 | 10.3 |
| El Cortezo | 150.3 | 734 | 4.9 |
| Flores | 104.4 | 528 | 5.1 |
| Guánico | 213.6 | 1,006 | 4.7 |
| Tronosa | 85.9 | 668 | 7.8 |
| Cambutal(3) | 181.7 | 452 | 2.5 |

(1) Distritos y corregimientos creados mediante la Ley 10 del 7 de Marzo de 1997 por la cual se crea la Comarca Ngöbe Buglé; complementada por la Ley 5 del 19 de Enero de 1998 y la Ley 69 del 28 de Octubre de 1998.
(2) Corregimientos creados mediante la Ley 5 del 19 de enero de 1998, y se denomina al Corregimiento de Los Santos, La Villa de Los Santos.
(3) División Política-Administrativa establecida mediante la Ley 58 del 29 de julio de 1998, debido a la Declaración de Inconstitucionalidad de la Ley 1 de 1982.
(4) Se crea la Comarca Kuna de Madungandí, mediante la Ley 24 del 12 de enero de 1996.
(5) Corregimientos creados mediante la Ley 21 del 27 de junio del 2000.
(6) Corregimiento creado mediante la Ley 1 del 7 de enero de 1993.
(7) Distritos y corregimientos de la Comarca Emberá, creados mediante la Ley 22 del 8 de noviembre de 1983.
(8) Los datos de la superficie que aquí se presentan están sujetos a revisión por el Instituto Tommy Guardia. La superficie de los distintos corregimientos no siempre coincide con el total del distrito al que corresponden.

# PANAMÁ: CENSO 2000

| Provincia, distrito y corregimiento | Superficie ($Km^2$) (8) | Población | Densidad (habitantes por Km2) |
|---|---|---|---|
| **PANAMA** | 11,951.9 | 1,388,357 | 116.2 |
| **Arraiján** | 170.1 | 149,918 | 881.4 |
| Arraiján (Cabecera) | 53.4 | 64,772 | 1,213.0 |
| Juan Demóstenes Arosemena | 48.3 | 24,792 | 513.3 |
| Nuevo Emperador | 24.4 | 2,765 | 11 3.3 |
| Santa Clara | 15.9 | 1,744 | 109.7 |
| Veracruz | 13.8 | 16,748 | 1,213.6 |
| Vista Alegre | 14.3 | 39,097 | 2,734.1 |
| **Balboa** | 399.7 | 2,336 | 5.8 |
| San Miguel (Cabecera) | 255.0 | 817 | 3.2 |
| La Ensenada | 5.8 | 89 | 15.3 |
| La Esmeralda | 41.8 | 413 | 9.9 |
| La Guinea | 28.9 | 90 | 3.1 |
| Pedro González | 60.1 | 247 | 4.1 |
| Saboga | 8.1 | 680 | 84.0 |
| **Capira** | 932.7 | 33,110 | 35.5 |
| Capira (Cabecera) | 46.2 | 4,553 | 98.5 |
| Caimito | 43.3 | 1,438 | 33.2 |
| Campana | 73.8 | 1,692 | 22.9 |
| Cermeño | 92.2 | 1,830 | 19.8 |
| Cirí de los Sotos | 96.7 | 2,083 | 21.5 |
| Cirí Grande | 143.6 | 3,079 | 21.4 |
| El Cacao | 136.3 | 4,387 | 32.2 |
| La Trinidad | 110.4 | 2,287 | 20.7 |
| Las Ollas Arriba | 25.3 | 952 | 37.6 |
| Lídice | 44.4 | 4,711 | 106.1 |
| Villa Carmen | 6.3 | 1,287 | 204.3 |
| Villa Rosario | 24.8 | 3,214 | 129.6 |
| Santa Rosa (2) | 89.4 | 1,597 | 17.9 |
| **Chame** | 352.9 | 19,625 | 55.6 |
| Chame (Cabecera) | 29.8 | 2,195 | 73.7 |
| Bejuco | 54.8 | 4,509 | 82.3 |
| Buenos Aires | 39.8 | 1,615 | 40.6 |
| Cabuya | 42.5 | 1,354 | 31.9 |

# CONTINUACIÓN PANAMÁ: CENSO 2000

| Provincia, distrito y corregimiento | Superficie ($Km^2$) (8) | Población | Densidad (habitantes por Km2) |
|---|---|---|---|
| Chicá | 17.4 | 600 | 34.5 |
| El Líbano | 28.3 | 191 | 6.7 |
| Las Lajas | 13.2 | 2,531 | 191.7 |
| Nueva Gorgona | 18.9 | 3,140 | 166.1 |
| Punta Chame | 15.6 | 375 | 24.0 |
| Sajalices | 22.5 | 1,825 | 81.1 |
| Sorá | 70.1 | 1,290 | 18.4 |
| **Chepo** | 5,308.0 | 35,500 | 6.7 |
| Chepo (Cabecera) | 445.0 | 12,734 | 28.6 |
| Cañita | 421.5 | 2,140 | 5.1 |
| Chepillo | 1.3 | 237 | 182.3 |
| El Llano | 513.8 | 2,839 | 5.5 |
| Las Margaritas | 260.5 | 4,500 | 17.3 |
| Santa Cruz de Chinina | 351.5 | 1,715 | 4.9 |
| Comarca Kuna de Madungandí (4) | 2,318.8 | 3,305 | 1.4 |
| Tortí (3) | 995.6 | 8,030 | 8.1 |
| **Chimán** | 1,139.6 | 4,086 | 3.6 |
| Chimán (Cabecera) | 289.8 | 1,334 | 4.6 |
| Brujas | 231.8 | 932 | 4.0 |
| Gonzalo Vásquez | 39.7 | 356 | 9.0 |
| Pásiga (2) | 205.3 | 441 | 2.1 |
| Unió n Santeña (2) | 373.0 | 1,023 | 2.7 |
| **La Chorrera** | 688.1 | 124,656 | 181.2 |
| La Chorrera | 23.4 | 55,871 | 2,387.6 |
| Barrio Balboa | 8.1 | 29,053 | 3,586.8 |
| Barrio Colon | 15.3 | 26,818 | 1,752.8 |
| Amador | 65.5 | 2,675 | 40.8 |
| Arosemena | 31.7 | 290 | 9.1 |
| El Arado | 60.5 | 2,012 | 33.3 |
| El Coco | 14.6 | 14,167 | 970.3 |
| Feuillet | 19.8 | 1,745 | 88.1 |
| Guadalupe | 24.5 | 26,857 | 1,096.2 |
| Herrera | 86.3 | 812 | 9.4 |

# CONTINUACIÓN PANAMÁ: CENSO 2000

| Provincia, distrito y corregimiento | Superficie ($Km^2$) (8) | Población | Densidad (habitantes por Km2) |
|---|---|---|---|
| Hurtado | 46.1 | 893 | 19.4 |
| Iturraide | 65.4 | 927 | 14.2 |
| La Represa | 30.2 | 696 | 23.0 |
| Los Díaz | 29.3 | 893 | 30.5 |
| Mendoza | 37.4 | 1,053 | 28.2 |
| Obaldía | 35.4 | 554 | 15.6 |
| Playa León. | 54.1 | 6,706 | 124.0 |
| Puerto Calmito | 31.4 | 7,198 | 229.2 |
| Santa Rita | 32.5 | 1,307 | 40.2 |
| **Panamá** | 2,560.8 | 708,438 | 276.6 |
| **Ciudad de Panamá** | 106.5 | 415,964 | 3,905.8 |
| San Felipe | 0.5 | 6,928 | 13,856.0 |
| El Chorrillo | 0.4 | 22,632 | 56,580.0 |
| Santa Ana | 1.3 | 21,098 | 16,229.2 |
| La Exposición o Calidonia | 1.6 | 19,729 | 12,330.6 |
| Curundú | 1.1 | 19,019 | 17,290.0 |
| Betania | 8.6 | 44,409 | 5,163.8 |
| Bella Vista | 5.1 | 28,421 | 5,572.7 |
| Pueblo Nuevo | 5.8 | 18,161 | 3,131.2 |
| San Francisco | 5.6 | 35,751 | 6,384.1 |
| Parque Lefevre | 6.2 | 37,136 | 5,989.7 |
| Río Abajo | 6.3 | 28,714 | 4,557.8 |
| Juan Díaz | 35.6 | 88,165 | 2,476.5 |
| Pedregal | 28.4 | 45,801 | 1,612.7 |
| Ancón | 664.5 | 11,169 | 16.8 |
| Chilibre | 978.0 | 40,475 | 41.4 |
| Las Cumbres | 106.0 | 92,519 | 872.8 |
| Pacora | 479.4 | 61,549 | 128.4 |
| San Martin | 134.0 | 3,575 | 26.7 |
| Tocumen | 92.4 | 83,187 | 900.3 |
| **San Carlos** | 337.0 | 15,541 | 46.1 |
| San Carlos (Cabecera) | 29.3 | 2,783 | 95.0 |
| El Espino | 34.6 | 1,451 | 41.9 |
| El Higo | 43.4 | 2,341 | 53.9 |

# CONTINUACIÓN PANAMÁ: CENSO 2000

| Provincia, distrito y corregimiento | Superficie ($Km^2$) (8) | Población | Densidad (habitantes por Km2) |
|---|---|---|---|
| Guayabito | 35.7 | 481 | 13.5 |
| La Ermita | 33.2 | 1,218 | 36.7 |
| La Laguna | 53.8 | 968 | 18.0 |
| Las Uvas | 18.4 | 1,424 | 77.4 |
| Los Llanitos | 62.7 | 2,708 | 43.2 |
| San José | 25.9 | 2,167 | 83.7 |
| **San Miguelito** | 50.0 | 293,745 | 5,874.9 |
| Amelia Denis de Icaza | 3.8 | 38,522 | 10,137.4 |
| Belisario Porras | 4.0 | 49,802 | 12,450.5 |
| José Domingo Espinar | 7.1 | 35,301 | 4,971.9 |
| Mateo Iturraide | 1.0 | 12,607 | 12,607.0 |
| Victoriano Lorenzo | 2.0 | 17,328 | 8,664.0 |
| Arnulfo Arias (5) | 7.4 | 30,502 | 4,121.9 |
| Belisario Frías (5) | 4.3 | 46,794 | 10,882.3 |
| Omar Torrijos (5) | 11.0 | 37,650 | 3,422.7 |
| Rufina Alfaro (5) | 9.5 | 25,239 | 2,656.7 |
| **Taboga** | 13.0 | 1,402 | 107.8 |
| Taboga (Cabecera) | 8.5 | 908 | 106.8 |
| Otoque Oriente | 1.1 | 199 | 180.9 |
| Otoque Occidente | 3.4 | 295 | 86.8 |

(1) Distritos y corregimientos creados mediante la Ley 10 del 7 de Marzo de 1997 por la cual se crea la Comarca Ngöbe Buglé; complementada por la Ley 5 del 19 de Enero de 1998 y la Ley 69 del 28 de Octubre de 1998.
(2) Corregimientos creados mediante la Ley 5 del 19 de enero de 1998, y se denomina al Corregimiento de Los Santos, La Villa de Los Santos.
(3) División Política-Administrativa establecida mediante la Ley 58 del 29 de julio de 1998, debido a la Declaración de Inconstitucionalidad de la Ley 1 de 1982.
(4) Se crea la Comarca Kuna de Madungandí, mediante la Ley 24 del 12 de enero de 1996.
(5) Corregimientos creados mediante la Ley 21 del 27 de junio del 2000.
(6) Corregimiento creado mediante la Ley 1 del 7 de enero de 1993.
(7) Distritos y corregimientos de la Comarca Emberá, creados mediante la Ley 22 del 8 de noviembre de 1983.
(8) Los datos de la superficie que aquí se presentan están sujetos a revisión por el Instituto Tommy Guardia. La superficie de los distintos corregimientos no siempre coincide con el total del distrito al que corresponden.

# VERAGUAS: CENSO 2000

| Provincia, distrito y corregimiento | Superficie ($Km^2$) (8) | Población | Densidad (habitantes por Km2) |
|---|---|---|---|
| **VERAGUAS** | 10, 677.2 | 209,076 | 19.6 |
| **Atalaya** | 156.8 | 8,916 | 56.9 |
| Atalaya (Cabecera) | 47.3 | 4,449 | 94.1 |
| El Barrito | 22.9 | 856 | 37.4 |
| La Montañuela | 28.2 | 736 | 26.1 |
| La Carrillo (3) | 39.7 | 750 | 18.9 |
| San Antonio (3) | 18.7 | 2,125 | 113.6 |
| **Calobre** | 801.8 | 12,184 | 15.2 |
| Calobre (Cabecera) | 80.2 | 2,619 | 32.7 |
| Barnizal | 25.3 | 502 | 19.8 |
| Chitra | 10.9 | 1,604 | 14.5 |
| El Cocla | 71.1 | 597 | 8.4 |
| El Potrero | 44.2 | 650 | 14.7 |
| La Laguna | 85.7 | 881 | 10.3 |
| La Raya de Calobre | 33.7 | 495 | 14.7 |
| La Tetilla | 52.0 | 387 | 7.4 |
| La Yeguada | 130.0 | 1,444 | 11.1 |
| Las Guías | 90.1 | 1,745 | 19.4 |
| Monjarás | 42.1 | 569 | 13.5 |
| San José | 36.5 | 691 | 18.9 |
| **Cañazas** | 799.5 | 15,999 | 20.0 |
| Cañazas (Cabecera) | 137.0 | 5,346 | 39.0 |
| Cerro de Plata | 100.5 | 1,595 | 15.9 |
| El Picador (1) | 186.1 | 3,089 | 16.6 |
| Los Valles | 82.9 | 1,245 | 15.0 |
| San José (1) | 150.1 | 1,726 | 11.5 |
| San Marcelo | 142.9 | 2,998 | 21.0 |
| **La Mesa** | 515.7 | 11,746 | 22.8 |
| La Mesa (Cabecera) | 202.6 | 4,513 | 22.3 |
| Bisvalles | 83.1 | 2,147 | 25.8 |
| Boró | 70.1 | 1,959 | 27.9 |
| Llano Grande | 59.3 | 776 | 13.1 |
| San Bartolo | 100.6 | 2,351 | 23.4 |

# CONTINUACIÓN VERAGUAS: CENSO 2000

| Provincia, distrito y corregimiento | Superficie ($Km^2$) (8) | Población | Densidad (habitantes por Km2) |
|---|---|---|---|
| **Las Palmas** | 1,005.6 | 17,924 | 17.8 |
| Las Palmas (Cabecera) | 127.6 | 3,259 | 25.5 |
| Cerro de Casa | 90.6 | 2,225 | 24.6 |
| Corozal | 39.0 | 1,034 | 26.5 |
| El María | 103.2 | 1,406 | 13.6 |
| El Prado | 40.8 | 1,103 | 27.0 |
| El Rincón | 82.1 | 2,441 | 29.7 |
| Lolá | 42.9 | 1,022 | 23.8 |
| Pixvae | 78.7 | 883 | 11.2 |
| Puerto Vidal | 127.9 | 1,665 | 13.0 |
| San Martin de Porres (1) | 24.6 | 761 | 30.9 |
| Viguí (1) | 64.1 | 929 | 14.5 |
| Zapotillo | 184.1 | 1,196 | 6.5 |
| Montijo | 2,202.0 | 12,211 | 5.5 |
| Montijo (Cabecera) | 136.4 | 4,545 | 33.3 |
| Arenas | 623.8 | 1,163 | 1.9 |
| Gobernadora | 634.8 | 1,114 | 1.8 |
| La Garceana | 22.7 | 263 | 11.6 |
| Leones | 18.1 | 297 | 16.4 |
| Llano de Catival | 313.7 | 2,269 | 7.2 |
| Pilón | 5.4 | 541 | 100.2 |
| Quebro | 346.5 | 1,060 | 3.1 |
| Tebario | 100.6 | 959 | 9.5 |
| **Río de Jesús** | 316.5 | 5,256 | 16.6 |
| Río de Jesús (Cabecera) | 109.2 | 2,585 | 23.7 |
| Las Huacas | 81.3 | 942 | 11.6 |
| Los Castillos | 19.9 | 582 | 29.2 |
| Utira | 48.8 | 318 | 6.5 |
| Catorce de Noviembre (3) | 57.3 | 829 | 14.5 |
| **San Francisco** | 433.8 | 9,899 | 22.8 |
| San Francisco (Cabecera) | 74.9 | 2,221 | 29.7 |
| Corral Falso | 37.2 | 401 | 10.8 |
| Los Hatillos | 109.9 | 1,442 | 13.1 |
| Remance | 77.0 | 1,807 | 23.5 |
| San Juan | 134.8 | 4,028 | 29.9 |

# CONTINUACIÓN VERAGUAS: CENSO 2000

| Provincia, distrito y corregimiento | Superficie ($Km^2$) (8) | Población | Densidad (habitantes por Km2) |
|---|---|---|---|
| **Santa Fe** | 1,943.3 | 12,890 | 6.6 |
| Santa Fe (Cabecera) | 142.2 | 2,809 | 19.8 |
| Calovébora | 1,257.8 | 2,342 | 1.9 |
| El Alto | 154.2 | 2,060 | 13.4 |
| El Cuay | 85.4 | 1,588 | 18.6 |
| El Pantano | 52.1 | 676 | 13.0 |
| Gatú | 92.4 | 1,707 | 18.5 |
| Río Luis (3) | 159.2 | 1,708 | 10.7 |
| **Santiago** | 971.4 | 74,679 | 76.9 |
| Santiago (Cabecera) | 146.4 | 32,480 | 221.9 |
| La Colorada | 61.7 | 2,100 | 34.0 |
| La Peña | 116.9 | 3,746 | 32.0 |
| La Raya de Santa María | 108.5 | 3,517 | 32.4 |
| Ponuga | 294.1 | 3,096 | 10.5 |
| San Pedro del Espino | 21.5 | 1,463 | 68.0 |
| Canto del Llano (6) | 158.3 | 23,654 | 149.4 |
| Los Algarrobos (3) | 64.0 | 4,623 | 72.2 |
| Soná | 1,530.8 | 27,372 | 17.9 |
| Soná (Cabecera) | 71.9 | 10,104 | 140.5 |
| Bahía Honda | 172.2 | 1,287 | 7.5 |
| Calidonia | 162.4 | 1,427 | 8.8 |
| Cativé | 137.7 | 890 | 6.5 |
| El Marañón | 114.7 | 2,275 | 19.8 |
| Guarumal | 317.0 | 3,340 | 10.5 |
| La Soledad | 115.7 | 1,582 | 13.7 |
| Quebrada de Oro | 63.5 | 938 | 14.8 |
| Río Grande | 251.2 | 3,317 | 13.2 |
| Rodeo Viejo | 124.5 | 2,212 | 17.8 |

(1) Distritos y corregimientos creados mediante la Ley 10 del 7 de Marzo de 1997 por la cual se crea la Comarca Ngöbe Buglé; complementada por la Ley 5 del 19 de Enero de 1998 y la Ley 69 del 28 de Octubre de 1998.
(2) Corregimientos creados mediante la Ley 5 del 19 de enero de 1998, y se denomina al Corregimiento de Los Santos, La Villa de Los Santos.
(3) División Política-Administrativa establecida mediante la Ley 58 del 29 de julio de 1998, debido a la Declaración de Inconstitucionalidad de la Ley 1 de 1982.
(4) Se crea la Comarca Kuna de Madungandí, mediante la Ley 24 del 12 de enero de 1996.
(5) Corregimientos creados mediante la Ley 21 del 27 de junio del 2000.
(6) Corregimiento creado mediante la Ley 1 del 7 de enero de 1993.
(7) Distritos y corregimientos de la Comarca Emberá, creados mediante la Ley 22 del 8 de noviembre de 1983.
(8) Los datos de la superficie que aquí se presentan están sujetos a revisión por el Instituto Tommy Guardia. La superficie de los distintos corregimientos no siempre coincide con el total del distrito al que corresponden.

# COMARCA KUNA YALA: CENSO 2000

| Provincia, distrito y corregimiento | Superficie ($Km^2$) (8) | Población | Densidad (habitantes por Km2) |
|---|---|---|---|
| **COMARCA DE KUNA YALA** (San Blas) | 2,391.1 | 32,446 | 13.6 |
| Narganá (Cabecera) | 981.5 | 12,685 | 12.9 |
| Ailigandí | 645.6 | 11,886 | 18.4 |
| Puerto Obaldía | 134.1 | 827 | 6.2 |
| Tubualá | 631.9 | 7,048 | 11.2 |

(1) Distritos y corregimientos creados mediante la Ley 10 del 7 de Marzo de 1997 por la cual se crea la Comarca Ngöbe Buglé; complementada por la Ley 5 del 19 de Enero de 1998 y la Ley 69 del 28 de Octubre de 1998.
(2) Corregimientos creados mediante la Ley 5 del 19 de enero de 1998, y se denomina al Corregimiento de Los Santos, La Villa de Los Santos.
(3) División Política-Administrativa establecida mediante la Ley 58 del 29 de julio de 1998, debido a la Declaración de Inconstitucionalidad de la Ley 1 de 1982.
(4) Se crea la Comarca Kuna de Madungandí, mediante la Ley 24 del 12 de enero de 1996.
(5) Corregimientos creados mediante la Ley 21 del 27 de junio del 2000.
(6) Corregimiento creado mediante la Ley 1 del 7 de enero de 1993.
(7) Distritos y corregimientos de la Comarca Emberá, creados mediante la Ley 22 del 8 de noviembre de 1983.
(8) Los datos de la superficie que aquí se presentan están sujetos a revisión por el Instituto Tommy Guardia. La superficie de los distintos corregimientos no siempre coincide con el total del distrito al que corresponden.

# CONTINUACIÓN COMARCA KUNA YALA: CENSO 2000

| Provincia, distrito y corregimiento | Superficie ($Km^2$) (8) | Población | Densidad (habitantes por Km2) |
|---|---|---|---|
| **COMARCA NGÖBE BUGLÉ** (1) | 6,673.3 | 110,080 | 16.5 |
| **Besiko** | 636.5 | 16,843 | 26.5 |
| Soloy (Cabecera) | 11.9 | 2,636 | 221.5 |
| Boca de Balsa | 110.5 | 2,039 | 18.5 |
| Camarón Arriba | 48.8 | 1,897 | 38.9 |
| Cerro Banco | 108.5 | 2,214 | 20.4 |
| Cerro de Patena | 51.1 | 1,191 | 23.3 |
| Emplanada de Chorcha | 142.9 | 2,172 | 15.2 |
| Nämnoni | 29.5 | 1,719 | 58.3 |
| Niba | 133.3 | 2,975 | 22.3 |
| **Mirono** | 341.5 | 10,419 | 30.5 |
| Hato Pilón (Cabecera) | 42.6 | 1,625 | 38.1 |
| Cascabel | 117.1 | 859 | 7.3 |
| Hato Corotú | 22.6 | 1,394 | 61.7 |
| Hato Culantro | 65.8 | 1,494 | 22.7 |
| HatoJobo | 31.5 | 1,204 | 38.2 |
| Hato Julí | 13.9 | 882 | 63.5 |
| Quebrada de Loro | 17.0 | 1,274 | 74.9 |
| Salto Dupí | 31.0 | 1,687 | 54.4 |
| **Müna** | 832.1 | 28,330 | 34.0 |
| Chichica (Cabecera) | 83.1 | 3,956 | 47.6 |
| Alto Caballero | 37.6 | 2,924 | 77.8 |
| Bakama | 12.0 | 934 | 77.8 |
| Cerro Caña | 33.1 | 1,585 | 47.9 |
| Cerro Puerco | 44.9 | 2,896 | 64.5 |
| Krüa | 174.2 | 2,267 | 13.0 |
| Maraca | 55.6 | 3,224 | 58.0 |
| Nibra | 35.9 | 1,702 | 47.4 |
| Peña Blanca | 137.7 | 2,643 | 19.2 |
| Roka | 85.0 | 1,897 | 22.3 |
| Sitio Prado | 105.7 | 2,772 | 26.2 |
| Umaní | 27.3 | 1,530 | 56.0 |
| **Nole Duima** | 172.0 | 9,294 | 54.0 |
| Cerro Iglesias (Cabecera) | 33.4 | 2,682 | 80.3 |
| Hato Chamí | 35.7 | 1,693 | 47.4 |
| Jädaberi | 59.3 | 1,084 | 18.3 |
| Lajero | 19.9 | 1,948 | 97.9 |
| Susama | 23.7 | 1,887 | 79.6 |

# COMARCA NGÖBE BUGLÉ: CENSO 2000

| Provincia, distrito y corregimiento | Superficie ($Km^2$) (8) | Población | Densidad (habitantes por Km2) |
|---|---|---|---|
| **Ñürüm** | 577.5 | 10,833 | 18.8 |
| Buenos Aires (Cabecera) | 62.4 | 1,499 | 24.0 |
| Agua de Salud | 131.7 | 2,339 | 17.8 |
| Alto de Jesús | 29.7 | 573 | 19.3 |
| Cerro Pelado | 31.6 | 2,094 | 66.3 |
| El Bale | 99.9 | 674 | 6.7 |
| El Paredón (3) | 111 .7 | 894 | 8.0 |
| El Piro (3) | 5.1 | 487 | 95.5 |
| Guayabito | 58.7 | 1,378 | 23.5 |
| Güibale | 46.7 | 895 | 19 |
| **Kankintú** | 2,420.4 | 19,670 | 8.1 |
| Bisira (Cabecera) | 203.6 | 2,003 | 9.8 |
| Bürí | 339.8 | 2,264 | 6.7 |
| Guariviara (2) | 776.4 | 5,368 | 6.9 |
| Guoroni | 413.2 | 1,244 | 3.0 |
| Kankintú | 186.4 | 3,208 | 17.2 |
| Mününí | 84.4 | 1,096 | 13.0 |
| Piedra Roja | 163.5 | 2,218 | 13.6 |
| Tuwai | 253.1 | 2,269 | 9.0 |
| **Kusapin** | 1,693.3 | 14,691 | 8.7 |
| Kusapín (Cabecera) | 24.0 | 2,816 | 117.3 |
| Bahía Azul | 78.4 | 2,057 | 26.2 |
| Calovébora o Santa Catalina | 258.3 | 1,716 | 6.6 |
| Loma Yuca | 284.9 | 248 | 0.9 |
| Río Chiriquí (2) | 595.9 | 2,672 | 4.5 |
| Tobobe | 213.0 | 3,449 | 16.2 |
| Valle Bonito | 238.8 | 1,733 | 7.3 |

(1) Distritos y corregimientos creados mediante la Ley 10 del 7 de Marzo de 1997 por la cual se crea la Comarca Ngöbe Buglé; complementada por la Ley 5 del 19 de Enero de 1998 y la Ley 69 del 28 de Octubre de 1998.
(2) Corregimientos creados mediante la Ley 5 del 19 de enero de 1998, y se denomina al Corregimiento de Los Santos, La Villa de Los Santos.
(3) División Política-Administrativa establecida mediante la Ley 58 del 29 de julio de 1998, debido a la Declaración de Inconstitucionalidad de la Ley 1 de 1982.
(4) Se crea la Comarca Kuna de Madungandí, mediante la Ley 24 del 12 de enero de 1996.
(5) Corregimientos creados mediante la Ley 2 l del 27 de junio del 2000.
(6) Corregimiento creado mediante la Ley 1 del 7 de enero de 1993.
(7) Distritos y corregimientos de la Comarca Emberá, creados mediante la Ley 22 del 8 de noviembre de 1983.
(8) Los datos de la superficie que aquí se presentan están sujetos a revisión por el Instituto Tommy Guardia. La superficie de los distintos corregimientos no siempre coincide con el total del distrito al que corresponden.

# COMARCA EMBERÁ: CENSO 2000

| Provincia, distrito y corregimiento | Superficie ($Km^2$) (8) | Población | Densidad (habitantes por Km2) |
|---|---|---|---|
| **COMARCA EMBERÁ** (7) | 4,398.0 | 8,246 | 1.9 |
| **Cémaco** | 3,100.9 | 6,292 | 2.0 |
| Cirilo Guainora (Cabecera) | 434.6 | 2,01 5 | 4.6 |
| Lajas Blancas | 1,549.3 | 2,638 | 1.7 |
| Manuel Ortega | 1,117.0 | 1,639 | 1.5 |
| **Sambú** | 1,297.1 | 1,954 | 1.5 |
| Río Sábalo | 557.4 | 1,417 | 2.5 |
| Jingurudó | 739.7 | 537 | 0.7 |

(1) Distritos y corregimientos creados mediante la Ley 10 del 7 de Marzo de 1997 por la cual se crea la Comarca Ngöbe Buglé; complementada por la Ley 5 del 19 de Enero de 1998 y la Ley 69 del 28 de Octubre de 1998.
(2) Corregimientos creados mediante la Ley 5 del 19 de enero de 1998, y se denomina al Corregimiento de Los Santos, La Villa de Los Santos.
(3) División Política-Administrativa establecida mediante la Ley 58 del 29 de julio de 1998, debido a la Declaración de Inconstitucionalidad de la Ley 1 de 1982.
(4) Se crea la Comarca Kuna de Madungandí, mediante la Ley 24 del 12 de enero de 1996.
(5) Corregimientos creados mediante la Ley 21 del 27 de junio del 2000.
(6) Corregimiento creado mediante la Ley 1 del 7 de enero de 1993.
(7) Distritos y corregimientos de la Comarca Emberá, creados mediante la Ley 22 del 8 de noviembre de 1983.
(8) Los datos de la superficie que aquí se presentan están sujetos a revisión por el Instituto Tommy Guardia. La superficie de los distintos corregimientos no siempre coincide con el total del distrito al que corresponden.

# DIVISIÓN POLÍTICO ADMINISTRATIVA DE LA REPÚBLICA, POR PROVINCIA,COMARCA Y DISTRITO: AÑO 2002

Mapa de la Contraloría General de la República, Dirección de Estadística y Censo, 2002.

## C - Gobierno y división político-administrativa

El tipo de Gobierno es una democracia constitucional. La Constitución Política específica: Estado democrático, republicano, representativo y unitario.

El país se divide administrativamente de la siguiente manera:
9 provincias:
**Bocas del Toro**
**Coclé**
**Colón**
**Chiriquí**
**Darién**
**Herrera**
**Los Santos**
**Panamá**
**Veraguas**

Cada provincia se divide en distritos.
En total hay 70.

Hay 3 territorios autónomos habitados por indígenas: la comarca Ngobe-buglere, las dos comarcas Emberá y las dos de Kuna Yala.

Cada distrito se divide en corregimientos.

En total hay 515 Panamá posee dos fechas distintas para conmemorar eventos relacionados a independencia.

El 28 de noviembre de 1821, fecha en que los pueblos del Istmo se declaran independientes de la corona española y se unen voluntariamente a Colombia. Y el 3 de noviembre de 1903, cuando nos separamos de Colombia y se funda la República.

Feriado obligatorio es la última de estas fechas. No obstante, como en noviembre también se presentó la bandera (día 4) y el Día de los Niños se celebra el día 1, así como el de ofrendar a los Difuntos (día 2); y la unión de la Ciudad de Colón a los hechos del 3 de noviembre (día 5), además del primer grito de independencia en la Villa de los Santos (día 10 de noviembre de 1821), hacen que el mes de noviembre sea por antonomasia, ***el Mes de la Patria.***

## D- Forma y operación del estado

El Estado panameño se ejerce a través de tres órganos constituidos, independientes entre sí, pero que colaboran para la marcha del país.

### 1-Órgano Ejecutivo

El mismo está constituido por una serie de ministerios y oficinas anexas que permiten la marcha del Estado a través del Gobierno elegido popularmente.

División Política Simple, Sin Comarcas Indígenas

| **Gobierno Central** |
| --- |
| El cual está compuesto por ministerios, organismos e instituciones: |
| Presidencia de la República de Panamá |
| Fondo de Inversión Social (FIS) |
| Despacho de la Primera Dama |
| Ministerios |
| Ministerio de Comercio e Industrias (MICI) |
| Ministerio de Desarrollo Agropecuario (MIDA) |
| Ministerio de la Juventud, la Mujer, la Niñez y la Familia |
| Ministerio de Economía y Finanzas (MEF) |
| Ministerio de Educación (ME) |
| Ministerio de Gobierno y Justicia (MINGOB) |
| Ministerio de Obras Públicas (MOP) |
| Ministerio de la Presidencia |
| Ministerio de Relaciones Exteriores (MIRE) |
| Ministerio de Salud (MINSA) |
| Ministerio de Trabajo y Desarrollo Laboral (MITRABS) |
| Ministerio de Vivienda (MIVI) |

| **Organismos e Instituciones:** |
| --- |
| Oficina del Ministro para Asuntos del Canal |
| Administración de la Finanza y Economía de Panamá |
| Autoridad Nacional del Ambiente (ANAM) |
| Autoridad de la Región Interoceánica (ARI) |
| Autoridad del Canal de Panamá (ACP) |
| Autoridad Marítima de Panamá |
| Banco de Desarrollo Agropecuario (BDA) |
| Banco Nacional (BN) |
| Bingos Nacionales |
| Caja de Ahorros (CA) |
| Caja de Seguro Social (C.S.S.) |
| Comisión de Libre Competencia y Asuntos del Consumidor (CLICAC) |
| Contraloría General de la República |
| Defensoría del Pueblo |
| Ente Regulador de los Servicios Públicos |
| Fiscalía Electoral de la República |
| Fondo de Inversión Social (FIS) |
| Dirección de Aeronáutica Civil de Panamá |
| Dirección Nacional de Sanidad Vegetal |
| Gabinete Social |
| Hidrometeorología |
| Instituto Conmemorativo Gorgas |
| Hospital Santo Tomás |

| |
|---|
| Instituto de Acueductos y Alcantarillados (IDAAN) |
| Instituto de Investigación Agropecuaria de Panamá (IDIAP) |
| Instituto de Mercadeo Agropecuario (IMA) |
| Instituto de Seguro Agropecuario (ISA) |
| Instituto Nacional de Cultura (INAC) |
| Instituto Nacional de Deportes (INDE) |
| Instituto Nacional de Formación Profesional (INAFORP) |
| Instituto Panameño Autónomo Cooperativo (IPACOOP) |
| Instituto Panameño de Habilitación Especial (IPHE) |
| Instituto Panameño de Turismo (IPAT) |
| Instituto para la Formación y Aprovechamiento de los Recursos Humanos (IFARHU) |
| Lotería Nacional de Beneficencia (LN) |
| Registro Público |
| Secretaría Nacional de Ciencia, Innovación y Tecnología (SENACIT) |
| Sistema Nacional de Protección Civil (SINAPROC) |
| Procuraduría de la Administración |
| Superintendencia de Bancos |
| Tribunal Electoral de Panamá |
| Universidad Autónoma de Chiriquí (UNACHI) |
| Universidad de Panamá (UP) |
| Universidad Especializada de las Américas (UDELAS) |
| Universidad Tecnológica de Panamá (UTP) |
| Zona Libre de Colón |

## 2- Órgano Legislativo

Después está el Órgano Legislativo, que produce las leyes con las que el Estado puede operar. Son 70 legisladores elegidos directamente por el pueblo en comicios electorales simultáneos a la elección presidencial. Su período de ejercicio es de 5 años contados al partir del 1 de septiembre, si bien se eligen en mayo.

Cada Legislador pertenece a un Circuito Electoral, y manejan partidas circuitales con las cuales ir dando respuesta a sus electores mediante proyectos o ayuda comunitaria.

Los proyectos de ley son presentados por las entidades que tienen iniciativa legislativa al pleno de la Asamblea, que lo envía a la Comisión de Estilo y de allí a la Comisión del ramo a que corresponda. En el caso que sea aprobado, se pasa al Pleno de la Asamblea en donde debe obtener la aprobación de dos debates. Entonces se envía a la Presidencia de la República para la firma. La Presidencia tiene la potestad de vetar un proyecto de Ley aprobado y pedir que se revise o reforme.

La Asamblea Legislativa puede revisar y reformar el proyecto. Si la Presidencia continua negando su firma, y el proyecto es muy importante, puede ser convertido en Ley de la República por insistencia legislativa.

Rara vez ocurre esto; Usualmente la Presidencia firma el Proyecto y lo envía a la Gaceta Oficial, el periódico en que se publican todas las normas jurídicas para publicitarlas y hacerlas de obligatorio cumplimiento.

A la Asamblea Legislativa toca juzgar a los Magistrados de la Corte Suprema de Justicia y cuestionar la Presidencia de la República.